


**ИНДИВИДУАЛЬНЫЙ ПРЕДПРИНИМАТЕЛЬ
ВОРОБЬЁВ АНДРЕЙ АЛЕКСЕЕВИЧ**

305019 Курск, ул. Нижняя Раздельная, д. 41 тел. 8 (920) 267-37-86
E-mail: andr.vorobyev@gmail.com

**УТВЕРЖДЕН РЕШЕНИЕМ СОБРАНИЯ
ДЕПУТАТОВ ПОСЕЛКА МЕДВЕНКА
МЕДВЕНСКОГО РАЙОНА КУРСКОЙ ОБЛАСТИ
ОТ 30 ИЮНЯ 2020 ГОДА № 38/252**



**ГЕНЕРАЛЬНЫЙ ПЛАН
МУНИЦИПАЛЬНОГО ОБРАЗОВАНИЯ
«ПОСЕЛОК МЕДВЕНКА»
МЕДВЕНСКОГО РАЙОНА КУРСКОЙ ОБЛАСТИ**

**ПОЛОЖЕНИЕ О
ТЕРРИТОРИАЛЬНОМ ПЛАНИРОВАНИИ**

Том 1

г. Курск 2020 г.

ИНДИВИДУАЛЬНЫЙ ПРЕДПРИНИМАТЕЛЬ
ВОРОБЬЁВ АНДРЕЙ АЛЕКСЕЕВИЧ

305019 Курск, ул. Нижняя Раздельная, д. 41 тел. 8 (920) 267-37-86
E-mail: andr.vorobyev@gmail.com

ГЕНЕРАЛЬНЫЙ ПЛАН
МУНИЦИПАЛЬНОГО ОБРАЗОВАНИЯ
«ПОСЕЛОК МЕДВЕНКА»
МЕДВЕНСКОГО РАЙОНА КУРСКОЙ ОБЛАСТИ

**ПОЛОЖЕНИЕ О
ТЕРРИТОРИАЛЬНОМ ПЛАНИРОВАНИИ**

Том 1

ИП Воробьёв А.А.

А.А.Воробьёв

г. Курск 2020 г.

СОДЕРЖАНИЕ

Введение	3
1. Цели и задачи территориального планирования поселка Медвенка Медвенского района Курской области	10
2. Обоснование вариантов решения задач территориального планирования поселка	17
3. Мероприятия по территориальному планированию	27
Заключение	49

ВВЕДЕНИЕ

Подготовка проекта изменений в Генеральный план муниципального образования «поселок Медвенка» Медвенского района Курской области осуществляется в соответствии с требованиями ст. 9, 24 и 25 Градостроительного кодекса Российской Федерации. В процессе разработки Генерального плана муниципального образования «поселок Медвенка» Медвенского района Курской области в 2013 году было определено функциональное зонирование поселка, без учета характера использования земельных участков, предоставленных физическим и юридическим лицам для строительства в указанный период, вследствие чего функциональное назначение некоторых территорий, согласно утвержденному Генеральному плану поселка не отвечает направлению их фактического развития, а также в части реализации инвестиционных проектов и развития малого предпринимательства. Кроме того, в целях размещения объектов капитального строительства регионального и местного значения необходимо определить путем внесения изменений в Генеральный план муниципального образования «поселок Медвенка» Медвенского района Курской области территории зон планируемого размещения указанных объектов.

При разработке предложений по внесению изменений в Генеральный план муниципального образования «поселок Медвенка» Медвенского района Курской области учтены:

- результаты мониторинга использования земельных участков на территории муниципального образования «поселок Медвенка» Медвенского района Курской области за период 2013-2020 гг., проведенным Администрацией Медвенского района и Администрацией поселка Медвенка Медвенского района Курской области;

- документация по планировке территории поселка;
- статистические данные;
- обоснованные предложения по внесению изменений в Генеральный план поселка, поступившие в Администрацию поселка Медвенка от

юридических и физических лиц.

Предложения по внесению изменений в Генеральный план муниципального образования «поселок Медвенка» Медвенского района Курской области разработаны в соответствии с целями и задачами развития поселка, сформулированными в документации территориального планирования, муниципальных программах социально-экономического развития муниципального образования «поселок Медвенка» Медвенского района Курской области.

При разработке предложений по внесению изменений в Генеральный план муниципального образования «поселок Медвенка» Медвенского района Курской области учтены ограничения использования территорий, установленные в соответствии с законодательством Российской Федерации.

Внесение изменений в Генеральный план муниципального образования «поселок Медвенка» Медвенского района Курской области позволит реализовать основные цели развития поселка, которыми являются:

- обеспечение устойчивого развития поселка, как на ближайшие годы, так и в долгосрочной перспективе;
- стабильное улучшение качества жизни всех слоев населения поселка (с ориентацией на обеспечение областных и Российских стандартов качества жизни);
- повышения качества жизни в сельских поселениях;
- развития инженерной, транспортной и социальной инфраструктур;
- сохранения и регенерации исторического и культурного наследия;
- формирование муниципального образования «поселок Медвенка» Медвенского района Курской области как поселка интегрированного в экономику города Курска и Медвенского района, усиление позиций муниципального образования «поселок Медвенка» в Медвенском районе.

Изменение территориального планирования муниципального образования «поселок Медвенка» Медвенского района Курской области направлено на определение функционального назначения территорий

поселка, исходя из совокупности социальных, экономических, экологических и иных факторов.

Разработанные предложения по внесению изменений в Генеральный план муниципального образования «поселок Медвенка» Медвенского района Курской области в полном объеме соответствуют целям территориального планирования поселка.

Вносимые в Генеральный план муниципального образования «поселок Медвенка» Медвенского района Курской области изменения обеспечат выполнение следующих задач по развитию и преобразованию функционально-планировочной структуры:

1. Сохранение индивидуального облика муниципального образования «поселок Медвенка» Медвенского района Курской области путем воссоздания исторически сложившихся территорий.

2. Обеспечение размещения объектов капитального строительства в соответствии с прогнозируемыми параметрами жилищного и общественного строительства путем повышения эффективности использования сложившихся селитебных территорий.

3. Развитие и преобразование функциональной структуры муниципального образования «поселок Медвенка» Медвенского района Курской области в соответствии с прогнозируемым развитием основных функций и отраслей экономики поселка.

4. Формирование «открытой» планировочной структуры, предоставляющей вариативные возможности развития основных функциональных зон поселка по главным планировочным осям (природным и транспортным).

Предлагаемые изменения в Генеральный план муниципального образования «поселок Медвенка» Медвенского района Курской области коснутся уточнения функционального назначения территорий: находящихся по всей территории поселка по застройке малоэтажными жилыми домами, а также отдельных территорий находящимися внутри уже существующих

функциональных зон. Внесение изменений в положения Генерального плана муниципального образования «поселок Медвенка» Медвенского района Курской области, касающихся улично-дорожной сети, ставит перед собой цель внести ряд предложений, которые создают наилучшие условия, по транспортному сообщению, и являются экономически оправданными и обоснованными с учетом существующих и перспективных автомобильных потоков. В целях улучшения транспортной доступности существующей жилой застройки целесообразно реконструкция участков улично-дорожной сети местного значения. Предложения по внесению изменений в Генеральный план муниципального образования «поселок Медвенка» Медвенского района Курской области обеспечивают выполнение приоритетных задач развития планировочной структуры общепоселковых зеленых насаждений:

- сохраняют природную среду, природные ландшафты и их компоненты, биологическое разнообразие;
- сохраняют и восстанавливают природные участки и образования;
- сохраняют и обеспечивают использование рекреационных и лечебных ресурсов и оздоровительных свойств природных территорий.

Разработанные предложения по внесению изменений в Генеральный план муниципального образования «поселок Медвенка» Медвенского района Курской области обеспечивают выполнение основных мероприятий, направленных на улучшение экологического благополучия населения.

Основной целью мероприятий по внесению изменений в Генеральный план поселка в части объектов инженерной инфраструктуры является обеспечение комфортности проживания населения поселка в сохраняемом и проектируемом усадебном, малоэтажном жилом фонде, обеспечивая полностью создание централизованных (или локальных для удаленных объектов) систем водоснабжения и локального водоотведения, газо- и электроснабжения. В части инженерной подготовки территории предусматриваются мероприятия по созданию возможности

градостроительного освоения районов перспективного развития строительства с наименьшими затратами, минимальными разрушениями естественной среды поселковой территории, а также повышения комфортности проживания в существующих районах. Основные мероприятия сводятся к организации рельефа территории и отведения поверхностного стока, надежной эксплуатации инженерных коммуникаций, строительству и реконструкции ливневой канализации с устройством локальных очистных сооружений. В этих целях в качестве графического приложения к Генеральному плану поселка откорректированы схемы:

- анализа комплексного развития территории и размещения объектов местного значения;
- современного использования территории муниципального образования;
- транспортной, инженерной инфраструктур и инженерного благоустройства территории муниципального образования;
- территорий, подверженных риску возникновения чрезвычайных ситуаций природного и техногенного характера.

Предложения по внесению изменений в Генеральный план муниципального образования «поселок Медвенка» Медвенского района Курской области обеспечивают выполнение следующих задач в сфере социального и культурно-бытового обслуживания:

1. Удовлетворение потребности населения муниципального образования «поселок Медвенка» Медвенского района Курской области в учреждениях обслуживания с учетом прогнозируемых характеристик социально-экономического развития поселка, социальных нормативов и норм, установленных Правительством Российской Федерации, и других нормативных документов.

2. Достижение для всех жилых районов муниципального образования «поселок Медвенка» Медвенского района Курской области уровня обеспеченности жителей объектами обслуживания, соответствующего

среднеевропейскому, в том числе нормируемого социально гарантированного уровня обслуживания по каждому виду.

3. Обеспечение равных условий по доступности объектов обслуживания для всех жителей муниципального образования «поселок Медвенка» Медвенского района Курской области.

4. Оптимизация размещения сети учреждений обслуживания на территории поселка с учетом специфики его планировочной и функциональной структуры.

5. Модернизация существующей сети учреждений социального и культурно-бытового обслуживания с реструктуризацией и интенсификацией их работы в соответствии с потребностями населения, учитывая новые технологии обслуживания и современный уровень развития общества, строительство новых учреждений сервиса, отвечающих изменившимся социальным запросам жителей муниципального образования «поселок Медвенка» Медвенского района Курской области.

6. Повышение эффективности использования территорий, занятых существующими учреждениями обслуживания.

Генеральным планом муниципального образования «поселок Медвенка» Медвенского района Курской области определен перечень первоочередных градостроительных мероприятий, рассчитанных на срок до 2020 года. В первую очередь это относится к инженерной и транспортной инфраструктуре, так как уже на современном этапе, даже без увеличения численности населения, дальнейшее развитие поселка, его инвестиционная привлекательность, качество жизни населения стоят в прямой зависимости от комплексного инженерного обеспечения территорий.

Комплекс первоочередных градостроительных мероприятий сформирован по следующим направлениям:

- жилищное строительство;
- общественная застройка;
- транспортная инфраструктура;

- расширение и реконструкция системы водоснабжения и водоотведения, в том числе районов малоэтажной жилой застройки;

- инженерная подготовка территории;

- озеленение территорий;

- охрана окружающей среды.

Комплекс первоочередных градостроительных мероприятий является основой для формирования конкретных целевых, отраслевых, инвестиционных программ, формирования годовых и среднесрочных планов в области градостроительства и социально-экономического развития, формирования бюджетной политики поселка. Предложения по внесению изменений в Генеральный план муниципального образования «поселок Медвенка» Медвенского района Курской области будут реализованы путем проведения мероприятий по территориальному планированию, в частности – планирования развития территорий, разработки внесений изменений в Правила землепользования и застройки, разработки проектов планировки территорий.

1. ЦЕЛИ И ЗАДАЧИ ТЕРРИТОРИАЛЬНОГО ПЛАНИРОВАНИЯ ПОСЕЛКА МЕДВЕНКА

Генеральный план - один из видов градостроительной документации по территориальному планированию, определяющий градостроительную стратегию и условия формирования среды жизнедеятельности. В соответствии с Градостроительным Кодексом РФ в данном документе определяется функциональное назначение поселковых территорий, исходя из совокупности социальных, экономических, экологических и иных факторов в целях обеспечения устойчивого развития территорий, развития инженерной, транспортной и социальной инфраструктур, обеспечения учета интересов граждан и их объединений, а также интересов других муниципальных образований. Цель Генерального плана поселка Медвенка Медвенского района Курской области - обеспечить градостроительной документацией территориального планирования поселок и определить перспективы развития

строительства и реконструкции. Муниципальное образование - поселок Медвенка расположен в центральной части Медвенского района Курской области. Общая площадь земель в границах Поселка Медвенка составляет 818,22 га. Границы и статус поселка Медвенка установлены Законом Курской области № 48-ЗКО «О муниципальных образованиях Курской области» от 21 октября 2004 года. Настоящим Генеральным планом не предусмотрено изменение границ поселка. В границах поселка необходимо провести инвентаризацию существующих земельных участков, которые являются брошенными, невостребованными и могут являться потенциальными территориями для строительства муниципального жилья, площадок для комплексной жилой застройки с привлечением инвестиционных средств, а также индивидуального жилищного строительства.

Таблица. Общие сведения о муниципальном образовании на 01.01.2020 г.

Наименование населенного пункта	Число дворов	Общая численность, чел.
п.Медвенка	1903	4858

Генеральный план поселка Медвенка разработан в качестве документа, направленного на создание условий устойчивого развития¹ поселка на расчетный срок Генерального плана - 25 лет.

Главная цель настоящего проекта - территориально-пространственная организация поселка Медвенка методами градостроительного планирования в целях формирования условий для устойчивого социальноэкономического развития поселковой среды, рационального использования земель и их охраны, развития инженерной, транспортной и социальной инфраструктур², охраны природы, защиты территорий от воздействия чрезвычайных ситуаций природного и техногенного характера, повышения эффективности управления развитием территории, а также улучшение качества жизни

¹ **Устойчивое развитие** - одна из глобальных идей современности (буквальный перевод английского термина *Sustainable Development* - «жизнеподдерживающее развитие»). Суть понятия выражается формулой: «человечество должно удовлетворять свои нужды сегодня так, чтобы не лишить последующие поколения возможности удовлетворять их нужды».

² **Инфраструктура** (лат. *Infra* - под) - совокупность инженерных и коммунальных подсистем (транспорт, энергоснабжение, водоснабжение и др.), обеспечивающих функционирование сельского города как целостной градостроительной системы.

населения, соответствующего уровню областного центра Курской области и отвечающего задачам, поставленным в «Схеме территориального планирования Курской области».

Генеральный план - это особый вид проектных работ, в рамках которого разрабатываются стратегические решения по рациональной пространственной организации территории. При разработке Генерального плана особое внимание уделялось анализу природно-ресурсной составляющей территории. При этом акцент был сделан на выделении тенденций развития территории и оценке их возможного масштаба, который впоследствии будет уточняться при более детальной проработке или при составлении программы реализации проекта генерального плана и других тематических программ.

Генеральный план поселка Медвенка основывается на следующих положениях:

- социальная ориентация, предполагающая последовательное повышение материального уровня жизни населения и создание благоприятной среды для жизнедеятельности граждан;

- сохранение уникальности экосистемы поселка и его историко-культурного наследия;

- ускорение интеграционных процессов с районом на базе создания совместных промышленных кластеров и маршрутов трудовых и иных миграций населения.

Органы местного самоуправления поселка обладают полномочиями решать вопросы местного значения и правом осуществлять территориальное планирование посредством разработки не только генерального плана, но и проектов планировки, при этом должны быть учтены задачи комплексного развития территории.

Основной задачей комплексного развития является создание благоприятной среды жизни и деятельности человека, в том числе путем достижения баланса экономических и экологических интересов. Эта задача

включает в себя ряд направлений, к основным из которых относятся следующие:

- формирование территориально-хозяйственной организации поселка, обеспечивающей оптимальные условия для развития всех видов хозяйственной деятельности, являющихся экономической базой развития территории;

- обеспечение существенного прогресса в развитии основных секторов экономики и привлечение инвесторов;

- создание новых рабочих мест, повышение уровня жизни населения;

- обеспечение экологически устойчивого развития территории путем создания условий для сохранения уникального природно-ресурсного потенциала территории, выполнения территорией средоохраняющих, экологовоспроизводящих функций;

- выявление и создание центров массового и культурного отдыха населения поселка;

- повышение уровня жизни и условий проживания населения, формирование благоприятных условий жизнедеятельности для развития человеческого потенциала, при обеспечении конституционных социальных прав и гарантий с использованием социальных стандартов и норм;

- выработка предложений и их обоснование по активному внедрению основных положений Федеральной программы «Доступное жилье» путем разработки градостроительных проектных предложений по строительству нового жилого фонда и реконструкции существующего жилого фонда для улучшения жилищных условий населения муниципального образования, сокращения оттока и привлечения новых трудовых ресурсов на территорию муниципального образования;

- создание доступной и высокоэффективной социальной сферы обслуживания населения, в том числе возможность получения квалифицированных услуг в сфере образования и здравоохранения;

- создание условий для разнообразных видов отдыха, занятия спортом;

- внедрение и обоснование предложений по модернизации и реконструкции инженерно-коммуникационных систем на основе проведения анализа их территориально-пространственной организации и технико-экономических показателей;

- усовершенствование внешних и внутренних транспортных связей как основы укрепления экономической сферы, а также развитие улично-дорожной сети;

- осуществление сбалансированного разграничения земель по формам собственности;

- установление направления развития и совершенствования планировочной структуры;

- сохранение культурного наследия, установление границ охранных зон особого регулирования, в том числе зон охраны памятников истории и культуры;

- формирование резервных территорий в границах поселка с целью развития жилищного строительства на территории;

- предложения по формированию инвестиционных зон и территорий активного экономического развития с определением приоритетов государственного инвестирования с очередностью освоения;

- достижение долговременной безопасности жизнедеятельности населения и экономического развития поселка путем создания территориально организованной сети объектов защитных сооружений, коридоров и районов эвакуации населения в условиях ЧС.

Достижение устойчивого социально-экономического развития поселка Медвенка будет осуществляться путем реализации запланированных мероприятий администрацией через градостроительную, земельную, инвестиционную и экономическую политики.

Необходимость учета множества факторов развития территории требует анализа ее современного состояния, а также выявления ограничений по ее использованию. Ограничения комплексного развития территории

поселка включают зоны с особыми условиями использования территории (охранные зоны объектов инженерной и транспортной инфраструктуры, санитарно-защитные зоны, зоны охраны объектов культурного наследия, водоохранные зоны, зоны охраны источников питьевого водоснабжения, зоны охраняемых объектов и др.). Зоны с особыми условиями использования территории подразделяются на зоны природоохранного назначения, охранные зоны техногенных объектов и объектов культурного наследия.

При обосновании спектра ограничений устанавливаются факторы и границы территорий возможного возникновения чрезвычайных ситуаций природного и техногенного характера, при этом мероприятия по защите территории и инженерной подготовке должны разрабатываться в документации по планировке территории.

Важной обосновывающей схемой в составе Генерального плана является функциональное зонирование, которое разрабатывается с учетом сложившейся хозяйственной специализации территории, задач комплексного использования природно-ресурсного потенциала и сохранения окружающей среды. Необходимым условием комплексности и устойчивости социального и экономического развития территории является ее инфраструктурная обеспеченность. Поэтому одна из важнейших задач Генерального плана - определение направлений развития транспортной, инженерной и социальной инфраструктур на основе оценки их состояния и выделения зон размещения объектов капитального строительства. Градостроительный кодекс РФ предполагает взаимную увязку мероприятий по территориальному планированию и землепользованию. В частности, определение зон размещения объектов капитального строительства должно учитывать категории земель, на которых предполагается их размещение. Также учитываются природно-климатические, инженерно-геологические, экологические и ландшафтные условия, наличие зон с особыми условиями использования территорий, объектов культурного наследия, обеспечение условий безопасности жизнедеятельности населения.

Таблица. Задачи пространственного развития территории Поселка Медвенка в соответствии с функциональным назначением территориальных зон.

Функциональное назначение тер-ии	Перечень задач
Жилые территории	<ul style="list-style-type: none"> - развитие жилых территорий за счёт повышения эффективности использования и качества среды ранее освоенных территорий, обеспечения их дополнительными ресурсами инженерных систем и объектами транспортной и социальной инфраструктур; - увеличение объемов капитального ремонта жилых домов, ликвидация аварийного и ветхого жилищного фонда; - формирование многообразия жилой застройки, удовлетворяющей запросам различных групп населения.
Общественные центры и объекты социальной инфраструктуры	<ul style="list-style-type: none"> - упорядочение сложившихся общественных центров и наполнение их объектами общественно-деловой и социальной инфраструктур; - формирование в общественных центрах благоустроенных и озелененных пешеходных пространств.
Природные территории	<ul style="list-style-type: none"> - сохранение и развитие поселковых ландшафтов рекреационных зон; - использование природного потенциала территории в рекреационных целях; - формирование природно-экологического каркаса территории.
Производственные территории	<ul style="list-style-type: none"> - упорядочение и благоустройство территорий, существующих производственных и коммунально-складских объектов; - определение перспективных территорий под развитие производственных и коммунально-складских объектов.

На основании вышеперечисленных особенностей в проекте Генерального плана определены зоны размещения объектов капитального строительства, а в последующей градостроительной и архитектурно-строительной документации должны быть установлены (актуализированы) детальные градостроительные и архитектурные параметры планируемых объектов и территориальных зон.

Проект призван дать инструмент Администрации поселка Медвенка Медвенского района Курской области для:

- Планирования территории с целью оптимального использования в интересах населения земельных и других природных ресурсов для создания качественной, комфортной, экологически, экономически и социально обеспеченной среды обитания.

- Управления территориями, принадлежащими государству: федеральные и областные земли, дороги, инженерная инфраструктура и пр. (при условии проведения запланированного разграничения земель между федеральным центром, субъектом федерации и органами местного

самоуправления).

- Политического обеспечения общественных интересов (здравоохранение, образование, охрана окружающей среды и т.п.).

Таким образом, Генеральный план поселка Медвенка является важным промежуточным звеном в обосновании и реализации инвестиционных, градостроительных, социальных и иных программ и проектов.

2. ОБОСНОВАНИЕ ВАРИАНТОВ РЕШЕНИЯ ЗАДАЧ ТЕРРИТОРИАЛЬНОГО ПЛАНИРОВАНИЯ ПОСЕЛКА.

Миссия поселка Медвенка - развитие инвестиционно-привлекательных территорий, опираясь на исторический фундамент и производственную базу поселка. Генеральным планом эти цели достигаются, прежде всего, упорядочением планировочной структуры территории и ее зонированием в разрезе функционального назначения и анализа потребностей поселка.

Зонирование территории поселка первого уровня³ осуществляется для регулирования использования и застройки территории применительно к каждому земельному участку и объектам недвижимости, расположенным в этих зонах, а также для создания комфортной и безопасной среды проживания, охраны окружающей среды.

При разработке Схемы современного использования территории муниципального образования особое внимание уделялось учету ограничений на осуществление градостроительной деятельности, обозначенных на Схеме анализа комплексного развития территории и размещения объектов местного значения с учетом ограничений использования территории муниципального образования.

Схема анализа комплексного развития территории и размещения объектов местного значения с учетом ограничений использования территории муниципального образования определяет возможные виды хозяйственного освоения территорий. Определенные в Генеральном плане зоны различного функционального назначения, являются основой для разработки Правил

³ Уровня Проекта Генерального плана

землепользования и застройки, устанавливающих градостроительные регламенты для каждой из территориальных зон.

2.1. Существующая и проектная планировочная организация территории.

Планировочная структура поселка Медвенка сложилась исторически и формировалась как «Южный трансграничный район перспективного освоения» планировочной группы муниципальных образований и является связующей частью опорного каркаса территории района. Современная планировочная структура территории поселка Медвенка, и её планировочный каркас, обеспечивает взаимосвязи с группой сельсоветов в северной, южной, восточной и западной частях Медвенского района (Нижнереутчанский сельсовет, Паникинский сельсовет).

Особенностью поселка Медвенка является его территориальная близость к областному центру г. Курску. Он расположен в 28 км южнее города Курска.

Основной планировочной осью поселка является автодорога федерального значения: М-2 «Крым». Данная дорога делает планировочную ось ещё и основным узловым элементом современного опорного каркаса территории поселка. С населенными пунктами района поселок Медвенка также связан автомобильными дорогами (местного значения).

Основной въезд на территорию поселка осуществляется по дороге федерального значения: М-2 «Крым».

Генеральным планом планировочное развитие предлагается базировать уже не на местном дорожном, а на транспортном каркасе территории.

Поскольку любое производство и проживание, социальное обеспечение связано, прежде всего, с транспортной доступностью. Именно поэтому значительное преимущество в развитии на расчетный период получит поселок, который совмещает в себе пересечение осевых линий развития исторически сложившейся планировочной структуры (дорожной) с

современной (транспортной), а это автодорога федерального значения: М-2 «Крым».

Таким образом, основной планировочной осью территории поселка является автодорога федерального значения: М-2 «Крым» и сеть местных автодорог.

Положительным фактором, благоприятствующих развитию планировочных ограничений поселка, является его близость к областному центру с находящимися объектами соцкультбыта и другими элементами хозяйственной и социальной деятельности населения.

Планировочный центр в центре поселка носит административно-деловой характер с торгово-досуговыми функциями. Здесь расположены здания Администрации, торговых объектов, почты и другие общественно-деловых центров.

В формировании опорного каркаса территории поселка важную роль сыграли природные оси – долина реки Полная, ручей Медвенский Колодезь, протекающие рядом с границей муниципального образования и исторически являющейся осью расселения, стержнем формирования планировочной структуры муниципального образования.

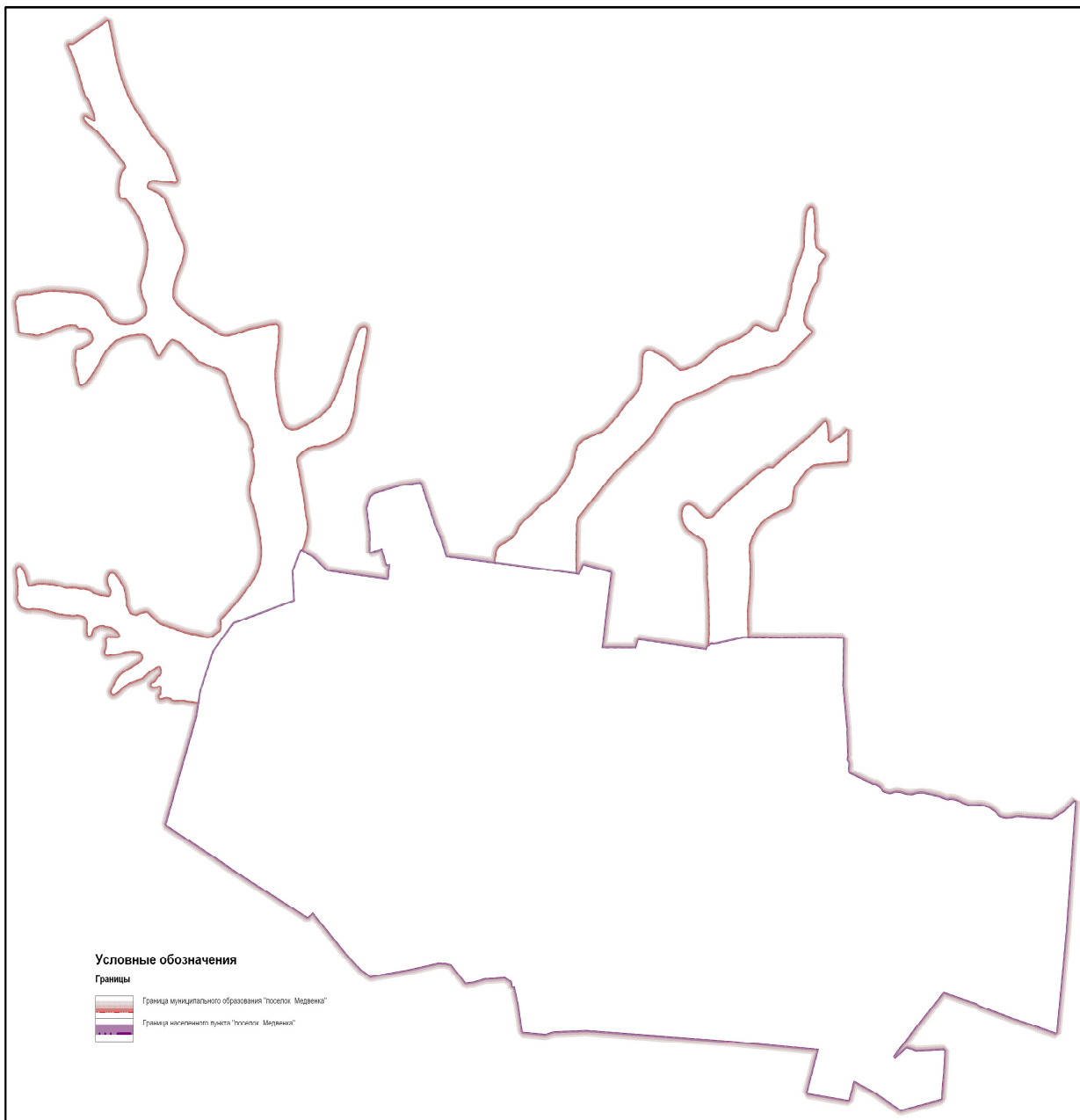
Архитектурно-планировочная организация поселка определяет самые общие основы пространственной морфологии, структуры и композиции. Имеется в виду такое понимание структуры, которое в синтезированном виде представляет и решает социальную, экономическую, экологическую, эстетическую и культурологическую проблематику поселка.

Поселок Медвенка обладает целостной структурой. Территория поселка расположена в центральной части Медвенского района. Основной градостроительный потенциал территории расположен в центре поселка и является не только градостроительными территориями поселка, но уже и градостроительными территориями в целом. Административный центр поселка расположен в его центральной части. Вся потенциально градостроительная территория оценивается как единый градостроительный

конгломерат.

Территориальное развитие поселка сдерживается наличием природных и технологических ограничений по всему периметру селитебной территории.

Положение МО «поселок Медвенка» в системе расселения Медвенского района



Муниципальное образование «поселок Медвенка» с северной стороны граничит с муниципальным образованием «Нижнереутчанский сельсовет», с восточной стороны с муниципальным образованием «Нижнереутчанский сельсовет», муниципальным образованием «Паникинский сельсовет», с южной стороны с муниципальным образованием «Нижнереутчанский

сельсовет», муниципальным образованием «Паникинский сельсовет», с западной стороны с муниципальным образованием «Нижнереутчанский сельсовет».

Формирование планировочной структуры поселка Медвенка должно происходить с учетом следующих основных положений:

- Планировочная структура поселка является составной частью планировочной структуры прилегающих к ней территорий муниципальных образований «Медвенский район» и Курской области в целом;

- Предлагаемая к сохранению сформировавшаяся планировочная структура позволяет развивать поселок внутри административной границы поселка по нескольким планировочным зонам. Развитие поселка на расчетный срок генерального плана предполагается без территориального роста с учетом демографического спада, но улучшения уровня жилищной обеспеченности;

- Упорядочение планировочной структуры поселка;
- Совершенствование транспортной и инженерной инфраструктур;
- Приведение уровня благоустройства поселка к нормативному;
- Проведение мероприятий по охране окружающей среды с точки зрения создания наиболее благоприятных санитарно-гигиенических условий проживания населения.

Проектом предлагается использование имеющихся территориальных и градостроительных резервов для развития поселка в его административных границах, рекомендуется переход к активной реконструкции жилищного фонда поселка, возобновление деятельности сельхоз предприятий, расположенных в границах поселка.

Размещение основных социально-значимых объектов останется прежним.

Сложившиеся производственные территории сохранят свое положение в планировочной структуре поселка.

2.2. Планируемое функциональное зонирование.

Карта современного использования территории муниципального образования «поселок Медвенка» разработана в соответствии с требованиями Градостроительного кодекса Российской Федерации, техническим заданием на проектирование.

Границы функциональных зон определены с учетом административных границ поселка, естественными границами природных объектов, границами земельных участков. Территории общего пользования, занятые проездами, линейными водоемами и другими незначительными по размерам объектами входят в состав различных функциональных зон и отдельно не выделяются.

Территории социально-необходимых объектов (детские сады, школы, учреждения здравоохранения) входят в состав общественно-деловой зоны и отдельно не выделяются.

На карте современного использования территории муниципального образования «поселок Медвенка» установлены следующие функциональные зоны:

- жилые;
- общественно-деловые;
- производственная и коммунально-складская;
- инженерной и транспортной инфраструктур;
- сельскохозяйственного использования;
- специального назначения;
- рекреационного назначения.

Баланс территорий муниципального образования по функциональному зонированию приведен ниже и дает ориентировочное представление о перспективном использовании территории поселения. Границы функциональных зон с параметрами развития таких зон установлены на «Схеме современного использования». Подробно планировочные режимы и регламенты разрабатываются в установленном порядке в отдельном документе: «Правилах землепользования и застройки муниципального

образования «поселок Медвенка». На все типы функциональных зон устанавливаются ограничения на использование территории: санитарно-защитные зоны, водоохранные зоны и прибрежные полосы, технические коридоры и охранные зоны инженерных коммуникаций, придорожные полосы, зоны охраны объектов культурного наследия, иные зоны, установленные в соответствии с законодательством Российской Федерации.

2.3. Демографический прогноз.

Курская область - регион с острыми демографическими проблемами. С середины 1990-х гг. в регионе наблюдается устойчивая тенденция сокращения численности населения. Всего за период 1990-2020 гг. число жителей области сократилось на 15,4% (более чем на 200 тыс.чел.). Удельный вес городского населения при этом продолжает расти, отражая различия в режиме воспроизводства населения между городами и сельской местностью, а также основное направление внутрирегиональных миграционных потоков. Медвенский район полностью наследует демографическую ситуацию, сложившуюся в Курской области.

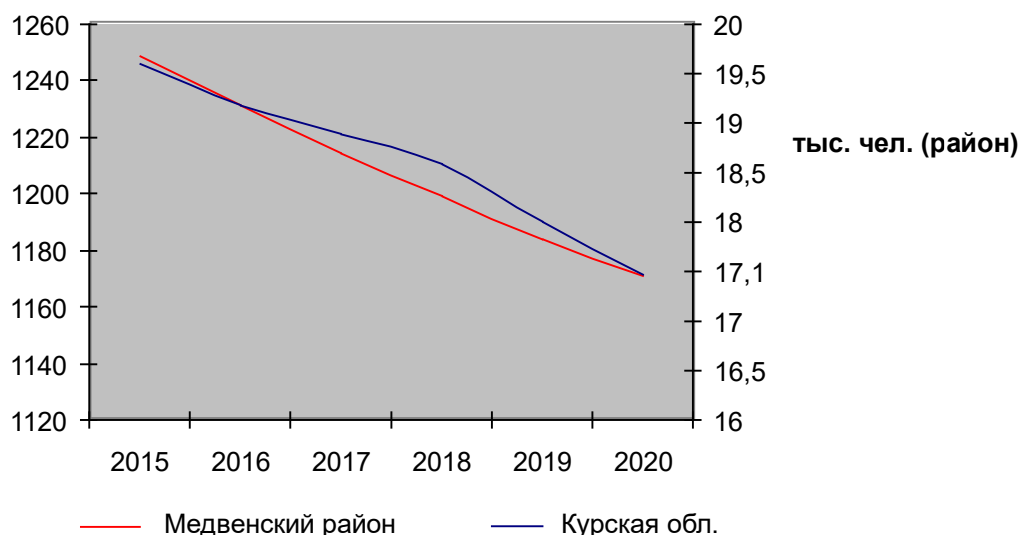


Рис. Динамика численности населения Медвенского района и Курской области.

Поселок Медвенка на фоне демографической ситуации, сложившейся в сельской местности Медвенского района, характеризуется небольшим приростом численности населения, что иллюстрирует направленность

внутрирегиональных и внутрирайонных миграционных потоков «село» - «город».

Основными характеристиками современной демографической ситуации в поселке являются следующие:

- регрессивный тип возрастной структуры населения с долей старческих возрастных групп, превышающих в 1,7 раз детские;
- устойчивое долгосрочное снижение численности населения, которое имеет тенденции к продолжению снижения в современных условиях экономического развития;
- низкий уровень рождаемости, недостаточный для простого замещения родителей их детьми;
- высокий уровень смертности населения, особенно в трудоспособном возрасте;
- низкие показатели продолжительности жизни населения;
- приток мигрантов, частично компенсирующий естественную убыль населения.

В условиях сложившейся демографической ситуации и учитывая ее неблагоприятные тенденции, становится вполне реальной опасность дальнейшего долгосрочного сокращения численности населения поселка Медвенка. С учетом выявленных тенденций демографических показателей, наблюдавшихся в России, Курской области, Медвенском районе и муниципальном образовании за последние годы, с помощью упрощенного метода передвижки возрастов, который соответствует логике старения и обновления населения, рассчитаны два варианта перспективной численности населения поселка Медвенка - инерционный и стабилизационный, - которые необходимы в условиях поливариантности дальнейшего социально-экономического развития муниципального образования

В основу «инерционного» сценария прогноза было положено следование сложившимся демографическим тенденциям на фоне отсутствия существенных изменений экономической ситуации. Сценарий имеет

следующие прогнозные показатели:

На первую очередь: $P_{2025} - 4522$ чел.

На расчетный срок: $P_{2045} - 4040$ чел.

По данному сценарию прогнозируется сокращение численности населения на 5,7% на первую очередь реализации проекта и на 13,0% на расчетный срок.

«Стабилизационный» сценарий основывался на гипотезе стабилизации и постепенного улучшения экономической и демографической ситуации в стране в целом и в муниципальном образовании в частности, и как следствие, стабилизация демографических показателей.

На первую очередь: $P_{2025} - 4694$ чел.

На расчетный срок: $P_{2045} - 4040$ чел.

По данному сценарию прогнозируется небольшое сокращение численности населения на 2,1% на первую очередь реализации проекта, однако, улучшение жилищных условий, совершенствование социальной, инженерно-транспортной инфраструктуры, формирование условий для миграционного прироста, будут способствовать мобилизации демографического потенциала поселка и в конечном итоге установлению численности населения на уровне 4040 человек к расчетному сроку генерального плана. Таким образом, оба сценария прогноза предполагают сокращение численности населения к расчетному сроку генерального плана: на 13,0% по инерционному сценарию и на 6,2% по стабилизационному сценарию. Для решения проблем сложившегося демографического развития поселка Медвенка необходимо принятие мер по разработке действенных механизмов регулирования процесса воспроизводства населения в новых условиях. Перспективы демографического развития поселка будут определяться:

1) Возможностью привлечения и закрепления молодых кадров трудоспособного населения;

2) Интенсивной маятниковой миграцией с территории других

муниципальных образований Медвенского района и области в целом;

3) Созданием механизма социальной защищённости населения и поддержки молодых семей, стимулированием рождаемости и снижением уровня смертности населения, особенно детской и лиц в трудоспособном возрасте;

4) Улучшением жилищных условий - благоустройство жилищного фонда;

5) Совершенствованием социальной инфраструктуры поселения;

6) Улучшением инженерно-транспортной инфраструктуры.

Важно отметить, что в современных условиях необходимо стремиться к реализации стабилизационного сценария в полном объеме, проводя осмысленную демографическую и миграционную политику, реализуя в полном объеме мероприятия, предусмотренные проектом генерального плана. В связи с этим за основу при планировании социально-экономического развития поселка Медвенка принимается стабилизационный сценарий, относительно которого планируются мероприятия по развитию территории муниципального образования.

3. МЕРОПРИЯТИЯ ПО ТЕРРИТОРИАЛЬНОМУ ПЛАНИРОВАНИЮ.

Формирование пространственной композиции выполнено на основе индивидуальных особенностей места, исторического и природного потенциала, своеобразия ландшафтной структуры территории и территориальных возможностей муниципального образования.

Основной идеей архитектурно-планировочных решений является повышение уровня комфортности среды проживания и достижение нормативной обеспеченности населения социальной и инженерной инфраструктурой с сохранением территории поселка в существующих границах.

Проект внесения изменений Генерального плана Муниципального образования «поселок Медвенка» разрабатывается на следующие проектные

периоды:

- первая очередь - до 2025 года;
- расчетный срок - до 2045 года.

3.1. Мероприятия по развитию и преобразованию пространственно-планировочной структуры.

3.1.1. Архитектурно-планировочные решения.

Поселок Медвенка, расположенный в 28 км от областного центра – г. Курск.

Сложившийся планировочный каркас (структура) является структурообразующей основой территориальной целостности муниципального образования. Его сохранение и развитие, имеет особое значение при решении задач эффективного использования демографического и интеллектуального потенциала, ведения сельского хозяйства, рекреационного использования благоприятных территорий.

Комплексное освоение (коттеджная застройка) новых территорий должно проходить в соответствии с действующими нормами, в частности должно удовлетворяться требование СП 42.13330-2011 «Градостроительство. Планировка и застройка городских и сельских поселений», представленное ниже:

Таблица. Нормативное соотношение территорий различного функционального назначения в составе комплексной застройки.

Вид жилого образования	Участки жилой застройки	Участки общественной застройки	Территории зеленых насаждений	Улицы, проезды, стоянки
Комплексная коттеджная застройка	Не более 85%	3,0% - 5,0%	Не менее 3,0%	5,0% - 7,0%

3.1.2. Мероприятия по уточнению границы муниципального образования.

Генеральным планом на I очередь и расчетный срок планируется мероприятия по изменению границ муниципального образования «поселок Медвенка», планируется изменение баланса земель, с переводом земель из

одной категории в другую.

3.2. Мероприятия по развитию социально-экономической сферы.

3.2.1. Развитие экономической сферы.

Восстановление и развитие промышленного потенциала муниципального образования планируется посредством привлечения инвесторов и развития соответствующих промышленных производств.

Генеральным планом на первую очередь строительства предлагается:

- выделение в качестве инвестиционных площадок для развития малого и среднего предпринимательства недействующих, фактически заброшенных промышленных площадок;

- привлечение инвесторов для строительства промышленных предприятий на территории бывших складов и промплощадок, а также вновь образуемых площадок, находящихся вдоль федеральной трассы;

- привлечение инвесторов по разработке и добыче полезных ископаемых находящихся на рядом с территорией поселка Медвенка, в соответствии с Федеральным законом «О недрах»;

- разработать мероприятия по выделению земельных участков под строительства промышленных предприятий, предложенного в СТП Медвенского района.

Условия застройки площадей залегания полезных ископаемых.

Проектирование и строительство населенных пунктов, промышленных комплексов и других хозяйственных объектов разрешаются только после получения заключения федерального органа управления государственным фондом недр или его территориального органа об отсутствии полезных ископаемых в недрах под участком предстоящей застройки (в ред. Федерального закона от 22.08.2004 № 122-ФЗ).

Застройка площадей залегания полезных ископаемых, а также размещение в местах их залегания подземных сооружений допускается на

основании разрешения федерального органа управления государственным фондом недр или его территориального органа. Выдача такого разрешения может осуществляться через многофункциональный центр предоставления государственных и муниципальных услуг (в ред. Федеральных законов от 30.12.2008 № 309-ФЗ, от 18.07.2011 № 224-ФЗ, от 28.07.2012 № 133-ФЗ).

Самовольная застройка площадей залегания полезных ископаемых прекращается без возмещения произведенных затрат и затрат по рекультивации территории и демонтажу возведенных объектов.

За выдачу разрешения на застройку площадей залегания полезных ископаемых, а также на размещение в местах их залегания подземных сооружений в пределах горного отвода уплачивается государственная пошлина в размерах и порядке, которые установлены законодательством Российской Федерации о налогах и сборах (часть четвертая введена Федеральным законом от 27.12.2009 № 374-ФЗ).

Таким образом, при планировании зон градостроительного и промышленного освоения территории необходимо получить сведения об отсутствии месторождений полезных ископаемых в Отделе геологии и лицензирования по Белгородской и Курской областям департамента по недропользованию по ЦФО.

3.2.2. Жилищное строительство.

В рамках генерального плана формируются основные направления жилищного строительства как с позиции выявления территорий наиболее благоприятной для жилой застройки, так и с позиции формирования основных качественных и количественных характеристик перспективной жилой застройки. Основанием для непосредственного выделения участков индивидуального жилищного строительства должно осуществляться после разработки проекта планировки территории.

Для определения проектных предложений был выбран стабилизационный сценарий развития, по которому планируемая численность населения на первую очередь строительства (до 2025 года)

составит 4694 человек и на расчетный срок (до 2045 года) – 4040 человек.

Генеральным планом на первую очередь строительства предлагается:

.1 Подготовка документации по планировке территории, а также документации, необходимой для проведения торгов на право приобретения (владения) земельных участков для комплексного освоения в целях жилищного строительства, в том числе для организации нового индивидуального жилищного строительства в п. Медвенка.

.2 В границах п. Медвенка необходимо провести инвентаризацию существующих земельных участков, которые являются брошенными, невостребованными и могут являться потенциальными территориями для строительства муниципального жилья, площадок для комплексной жилой застройки с привлечением инвестиционных средств.

.3 Подготовка документации по планировке территории и иной документации, необходимой для проведения торгов на право заключения договоров о развитии застроенных территорий и включения в федеральные и областные целевые программы по расселению ветхого и аварийного жилищного фонда при наличии в п. Медвенка.

.4 Реконструкция муниципальной жилой застройки с заменой ветхого и аварийного жилищного фонда на новое строительство.

Генеральным планом на расчетный срок предлагается:

.1 Подготовка документации по планировке территории и проведение мероприятий по инженерной подготовке территории в целях предоставления потенциальным инвесторам инженерно подготовленных земельных участков для строительства жилых индивидуальных домов в п. Медвенка;

.2 Реконструкция муниципальной жилой застройки с заменой ветхого и аварийного жилищного фонда на новое строительство.

3.2.3. Система культурно-бытового и социального обслуживания.

Развитие системы культурно-бытового и социального обслуживания

должно быть направлено на формирование и поддержание городского или близкого к тому уровня культурного обслуживания. Важнейшей предпосылкой для этого является территориальная близость и высокий уровень транспортной доступности от областного центра. В муниципальном образовании, в силу особенностей хозяйственной деятельности и ритма жизни населения и включенного в Курскую агломерацию население поселка Медвенка предъявляет более высокие требования к работе учреждений культуры.

Генеральным планом на 1 очередь строительства предусматривается:

- организация кружков и секций;
- организация отделения социально-медицинского обслуживания на дому для граждан пенсионного возраста и инвалидов;
- проведение текущих ремонтов всех спортивных объектов муниципального образования - стадиона;
- разработка мероприятий по приведению в соответствие с действующими нормами по обеспечению беспрепятственного доступа маломобильных групп населения к объектам социально-культурного и иного назначения к существующим, проектируемым и реконструируемым общественным объектам, и территориям жилой застройки.

Генеральным планом на расчетный срок предлагается:

- строительство внутриквартальных игровых площадок в составе проектируемой озелененной территории общего пользования в п. Медвенка.

3.3. Мероприятия по совершенствованию транспортной инфраструктуры.

Генеральным планом на 1 очередь строительства предусматривается:

- установка технических средств организации движения и информации согласно требованиям ГОСТ Р52289-2004 для предотвращения дорожно-транспортных происшествий и чрезвычайных ситуаций;

- асфальтирование улицы поселка, не имеющие твердого покрытия (10 км);

- восстановление изношенных верхних слоев дорожных покрытий с обеспечением требуемой ровности и шероховатости на всех асфальтированных улицах поселка (около 15 км);

- нанесение дорожной разметки, замена поврежденных и установка новых дорожных ограждений, замена поврежденных и установка недостающих дорожных знаков, установка дорожных знаков индивидуального проектирования;

- при организации новой жилой застройки предусмотреть строительство улично-дорожной сети (новых улиц, переулков). Доля улиц и проездов от общего количества комплексной жилой застройки должна составлять 5–7%;

- реконструкция мостовых сооружений (дамб), расположенных на территории муниципального образования.

3.4. Мероприятия по развитию инженерной инфраструктуры.

Генеральным планом на первую очередь строительства предлагается:

- выделение финансовых средств для проведения мероприятий по развитию инженерной инфраструктуры;

- реконструкция и модернизация инженерной инфраструктуры муниципального образования;

- капитальный ремонт водонапорных башен;

- обеспечение производительности водозаборных сооружений не менее 550 м³/сутки, с доведением уровня оснащенности централизованного водоснабжения до 100%;

- прокладка уличных водопроводных сетей на застраиваемых территориях;

- обеспечение территорий поселка резервной емкости для целей противопожарной безопасности (108 м³);

- замена изношенных водопроводных сетей в поселке Медвенка – порядка 5 км;
- потребности в водоотведении будут обеспечены комплексом очистных сооружений мощностью 2250 м³/сутки;
- текущий ремонт сетей и сооружений канализации;
- реконструкция линий 0,4-10кВ с заменой опор на железобетонные, а также реконструкция трансформаторных подстанций, имеющих большой процент износа;
- замена ветхих участков линий электропередач, модернизация объектов системы электроснабжения;
- подключение к системе электроснабжения поселка запланированных на I очередь строительства объектов жилой и общественно-деловой застройки.

Генеральным планом на расчетный срок предлагается:

- реконструкция и модернизация инженерной инфраструктуры муниципального образования;
- строительство и реконструкция водопроводных сетей;
- перекладка ветхих водопроводных сетей с износом 80-100% с заменой трубопроводов на полиэтиленовые;
- установка приборов учета тепла в жилых домах;
- подключение к системе электроснабжения запланированных на расчетный срок объектов жилой и общественно-деловой застройки;
- прокладка дополнительных слаботочных сетей к местам застройки жилищного фонда;
- переход на цифровые АТС, обновление технической базы.

3.5. Мероприятия по развитию системы рекреации.

Генеральным планом на 1 очередь строительства предусматривается:

- формирование озелененных общественных пространств вдоль всей протяженности существующей и планируемой улично-дорожной сети

муниципального образования, как одного из основных элементов в системе зеленых насаждений общего пользования;

- сохранение существующих территорий общего пользования (озеленение улиц, парки) и специального назначения;

- рекультивация и реабилитация промышленных и коммунально-складских пустырей, охранных зон различного назначения.

3.6. Мероприятия по санитарной очистке территории.

3.6.1. Система сбора и вывоз ТБО.

Генеральным планом на 1 очередь строительства предусматривается:

- выделение финансовых средств для проведения мероприятий по организации санитарной очистке территории;

- организация регулярного сбора ТБО у населения, оборудование контейнерных площадок, изготовление и установка дополнительно 59 контейнеров;

- выявление всех несанкционированных свалок и их рекультивация.

3.6.2. Мероприятия по охране окружающей среды.

Осуществление градостроительной деятельности с соблюдением требований охраны окружающей среды и экологической безопасности является одним из основных принципов законодательства о градостроительной деятельности, зафиксированных в Градостроительном кодексе РФ. Мероприятия в области охраны окружающей среды осуществляются в следующих направлениях:

- разработка проекта Генеральной схемы санитарной очистки территории поселка;

- снижения негативного влияния существующих промышленных и иных источников загрязнения на здоровье населения и состояние экосистем;

- установление территориальных ограничений для размещения объектов капитального строительства высоких классов санитарной опасности;

- проведение мероприятий по восстановлению и санации нарушенных и загрязненных участков земель;

- выявление и ликвидация несанкционированных свалок, и рекультивация загрязненных земель;

- предусмотрен вынос в натуру границ водоохраных зон и прибрежных защитных полос с установкой специальных знаков;

- контроль над соблюдением водопользователям регламентов использования территорий водоохраных зон и прибрежных защитных полос водных объектов;

- организация зон охраны источников питьевого водоснабжения для вновь создаваемых, реконструируемых и существующих объектов системы водоснабжения;

- контроль над соблюдением регламентов использования зон санитарной охраны источников питьевого водоснабжения;

- организация санитарно-защитных зон, зон санитарного разрыва и охранных зон для вновь создаваемых, реконструируемых и существующих объектов капитального строительства с различными нормативами воздействия на окружающую среду;

- контроль над соблюдением регламентов использования санитарно-защитных зон и прочих зон;

- определение и обустройство земельных участков для размещения площадок временного хранения твердых бытовых отходов в границах проектируемой застройки;

- размещение контейнерных площадок с установкой контейнеров для сбора мусора;

- установление урн в общественных местах и основных рекреационных зонах, организация системы сбора мусора в рекреационных зонах поселка.

Генеральным планом на 1 очередь строительства предусматривается:

- проведение мероприятий по межеванию территорий для установления

границ нового кладбища.

Генеральным планом на расчетный срок предлагается:

В соответствии, с Водным кодексом от 03.06.2006 г. № 74-ФЗ (с изменениями), необходимо:

Осуществление градостроительной деятельности с соблюдением требований охраны окружающей среды и экологической безопасности является одним из основных принципов законодательства о градостроительной деятельности, зафиксированных в Градостроительном кодексе РФ. Мероприятия в области охраны окружающей среды осуществляются в следующих направлениях:

- разработка проекта Генеральной схемы санитарной очистки территории поселка;

- снижения негативного влияния существующих промышленных и иных источников загрязнения на здоровье населения и состояние экосистем;

- установление территориальных ограничений для размещения объектов капитального строительства высоких классов санитарной опасности;

- проведение мероприятий по восстановлению и санации нарушенных и загрязненных участков земель;

- выявление и ликвидация несанкционированных свалок, и рекультивация загрязненных земель;

- предусмотрен вынос в натуру границ водоохраных зон и прибрежных защитных полос с установкой специальных знаков;

- контроль над соблюдением водопользователям регламентов использования территорий водоохраных зон и прибрежных защитных полос водных объектов;

- организация зон охраны источников питьевого водоснабжения для вновь создаваемых, реконструируемых и существующих объектов системы водоснабжения;

- контроль над соблюдением регламентов использования зон

санитарной охраны источников питьевого водоснабжения;

- организация санитарно-защитных зон, зон санитарного разрыва и охранных зон для вновь создаваемых, реконструируемых и существующих объектов капитального строительства с различными нормативами воздействия на окружающую среду;

- контроль над соблюдением регламентов использования санитарно-защитных зон и прочих зон;

- определение и обустройство земельных участков для размещения площадок временного хранения твердых бытовых отходов в границах проектируемой застройки;

- размещение контейнерных площадок с установкой контейнеров для сбора мусора;

- установка урн в общественных местах и основных рекреационных зонах, организация системы сбора мусора в рекреационных зонах поселка.

Водные объекты общего пользования.

Поверхностные водные объекты, находящиеся в государственной или муниципальной собственности, являются водными объектами общего пользования, то есть общедоступными водными объектами, если иное не предусмотрено Водным кодексом.

Каждый гражданин вправе иметь доступ к водным объектам общего пользования и бесплатно использовать их для личных и бытовых нужд, если иное не предусмотрено Водным Кодексом, другими федеральными законами.

Использование водных объектов общего пользования осуществляется в соответствии с правилами охраны жизни людей на водных объектах, утверждаемыми в порядке, определяемом уполномоченным федеральным органом исполнительной власти, а также исходя из устанавливаемых органов местного самоуправления правил использования водных объектов для личных и бытовых нужд.

На водных объектах общего пользования могут быть запрещены забор (изъятие) водных ресурсов для целей питьевого и хозяйственно-бытового

водоснабжения, купание, использование маломерных судов, водных мотоциклов и других технических средств, предназначенных для отдыха на водных объектах, водопой, а также установлены иные запреты в случаях, предусмотренных законодательством Российской Федерации и законодательством субъектов Российской Федерации.

Информация об ограничении водопользования на водных объектах общего пользования предоставляется гражданам органами местного самоуправления через средства массовой информации и посредством специальных информационных знаков, устанавливаемых вдоль берегов водных объектов. Могут быть также использованы иные способы предоставления такой информации.

Полоса земли вдоль береговой линии водного объекта общего пользования (береговая полоса) предназначается для общего пользования. Ширина береговой полосы водных объектов общего пользования составляет двадцать метров, за исключением береговой полосы каналов, а также рек и ручьев, протяженность которых от истока до устья не более чем десять километров. Ширина береговой полосы каналов, а также рек и ручьев, протяженность которых от истока до устья не более чем десять километров, составляет пять метров.

Береговая полоса болот, ледников, снежников, природных выходов подземных вод (родников, гейзеров) и иных предусмотренных федеральными законами водных объектов не определяется.

Каждый гражданин вправе пользоваться (без использования механических транспортных средств) береговой полосой водных объектов общего пользования для передвижения и пребывания около них, в том числе для осуществления любительского и спортивного рыболовства и причаливания плавучих средств.

Водоохранные зоны и прибрежные защитные полосы.

Водоохранными зонами являются территории, которые примыкают к береговой линии морей, рек, ручьев, каналов, озер, водохранилищ и на

которых устанавливается специальный режим осуществления хозяйственной и иной деятельности в целях предотвращения загрязнения, засорения, заиления указанных водных объектов и истощения их вод, а также сохранения среды обитания водных биологических ресурсов и других объектов животного и растительного мира.

В границах водоохранных зон устанавливаются прибрежные защитные полосы, на территориях которых вводятся дополнительные ограничения хозяйственной и иной деятельности.

За пределами территорий городов и других населенных пунктов ширина водоохранной зоны рек, ручьев, каналов, озер, водохранилищ и ширина их прибрежной защитной полосы устанавливаются от соответствующей береговой линии, а ширина водоохранной зоны морей и ширина их прибрежной защитной полосы - от линии максимального прилива. При наличии централизованных ливневых систем водоотведения и набережных границы прибрежных защитных полос этих водных объектов совпадают с парапетами набережных, ширина водоохранной зоны на таких территориях устанавливается от парапета набережной.

Ширина водоохранной зоны рек или ручьев устанавливается от их истока для рек или ручьев протяженностью:

- 1) до десяти километров - в размере пятидесяти метров;
- 2) от десяти до пятидесяти километров - в размере ста метров;
- 3) от пятидесяти километров и более - в размере двухсот метров.

Для реки, ручья протяженностью менее десяти километров от истока до устья водоохранная зона совпадает с прибрежной защитной полосой. Радиус водоохранной зоны для истоков реки, ручья устанавливается в размере пятидесяти метров.

Ширина водоохранной зоны озера, водохранилища, за исключением озера, расположенного внутри болота, или озера, водохранилища с акваторией менее 0,5 квадратного километра, устанавливается в размере пятидесяти метров. Ширина водоохранной зоны водохранилища,

расположенного на водотоке, устанавливается равной ширине водоохранной зоны этого водотока.

Ширина прибрежной защитной полосы устанавливается в зависимости от уклона берега водного объекта и составляет тридцать метров для обратного или нулевого уклона, сорок метров для уклона до трех градусов и пятьдесят метров для уклона три и более градуса.

Для расположенных в границах болот проточных и сточных озер и соответствующих водотоков ширина прибрежной защитной полосы устанавливается в размере пятидесяти метров.

Ширина прибрежной защитной полосы реки, озера, водохранилища, имеющих особо ценное рыбоводное значение (места нереста, нагула, зимовки рыб и других водных биологических ресурсов), устанавливается в размере двухсот метров независимо от уклона прилегающих земель.

На территориях населенных пунктов при наличии централизованных ливневых систем водоотведения и набережных границы прибрежных защитных полос совпадают с парапетами набережных. Ширина водоохранной зоны на таких территориях устанавливается от парапета набережной. При отсутствии набережной ширина водоохранной зоны, прибрежной защитной полосы измеряется от береговой линии.

В границах водоохранных зон запрещаются:

- 1) использование сточных вод в целях регулирования плодородия почв;
- 2) размещение кладбищ, скотомогильников, мест захоронения отходов производства и потребления, химических, взрывчатых, токсичных, отравляющих и ядовитых веществ, пунктов захоронения радиоактивных отходов;
- 3) осуществление авиационных мер по борьбе с вредными организмами;
- 4) движение и стоянка транспортных средств (кроме специальных транспортных средств), за исключением их движения по дорогам и стоянки на дорогах и в специально оборудованных местах, имеющих твердое

покрытие;

5) размещение автозаправочных станций, складов горюче-смазочных материалов (за исключением случаев, если автозаправочные станции, склады горюче-смазочных материалов размещены на территориях портов, судостроительных и судоремонтных организаций, инфраструктуры внутренних водных путей при условии соблюдения требований законодательства в области охраны окружающей среды и Водного Кодекса), станций технического обслуживания, используемых для технического осмотра и ремонта транспортных средств, осуществление мойки транспортных средств;

6) размещение специализированных хранилищ пестицидов и агрохимикатов, применение пестицидов и агрохимикатов;

7) сброс сточных, в том числе дренажных, вод;

8) разведка и добыча общераспространенных полезных ископаемых (за исключением случаев, если разведка и добыча общераспространенных полезных ископаемых осуществляются пользователями недр, осуществляющими разведку и добычу иных видов полезных ископаемых, в границах предоставленных им в соответствии с законодательством Российской Федерации о недрах горных отводов и (или) геологических отводов на основании утвержденного технического проекта в соответствии со статьей 19.1 Закона Российской Федерации от 21 февраля 1992 года №2395-1 «О недрах»).

В границах водоохранных зон допускаются проектирование, строительство, реконструкция, ввод в эксплуатацию, эксплуатация хозяйственных и иных объектов при условии оборудования таких объектов сооружениями, обеспечивающими охрану водных объектов от загрязнения, засорения, заиления и истощения вод в соответствии с водным законодательством и законодательством в области охраны окружающей среды. Выбор типа сооружения, обеспечивающего охрану водного объекта от загрязнения, засорения, заиления и истощения вод, осуществляется с учетом

необходимости соблюдения установленных в соответствии с законодательством в области охраны окружающей среды нормативов допустимых сбросов загрязняющих веществ, иных веществ и микроорганизмов. В целях настоящей статьи под сооружениями, обеспечивающими охрану водных объектов от загрязнения, засорения, заиления и истощения вод, понимаются:

1) централизованные системы водоотведения (канализации), централизованные ливневые системы водоотведения;

2) сооружения и системы для отведения (сброса) сточных вод в централизованные системы водоотведения (в том числе дождевых, талых, инфильтрационных, поливомоечных и дренажных вод), если они предназначены для приема таких вод;

3) локальные очистные сооружения для очистки сточных вод (в том числе дождевых, талых, инфильтрационных, поливомоечных и дренажных вод), обеспечивающие их очистку исходя из нормативов, установленных в соответствии с требованиями законодательства в области охраны окружающей среды и Водного кодекса;

4) сооружения для сбора отходов производства и потребления, а также сооружения и системы для отведения (сброса) сточных вод (в том числе дождевых, талых, инфильтрационных, поливомоечных и дренажных вод) в приемники, изготовленные из водонепроницаемых материалов.

В отношении территорий садоводческих, огороднических или дачных некоммерческих объединений граждан, размещенных в границах водоохраных зон и не оборудованных сооружениями для очистки сточных вод, до момента их оборудования такими сооружениями и (или) подключения к системам допускается применение приемников, изготовленных из водонепроницаемых материалов, предотвращающих поступление загрязняющих веществ, иных веществ и микроорганизмов в окружающую среду.

В границах прибрежных защитных полос также запрещаются:

- 1) распашка земель;
- 2) размещение отвалов размываемых грунтов;
- 3) выпас сельскохозяйственных животных и организация для них летних лагерей, ванн.

Установление на местности границ водоохранных зон и границ прибрежных защитных полос водных объектов, в том числе посредством специальных информационных знаков, осуществляется в порядке, установленном Правительством Российской Федерации.

Зоны экологического бедствия, зоны чрезвычайных ситуаций на водных объектах, предотвращение негативного воздействия вод и ликвидация его последствий.

В соответствии с законодательством в области охраны окружающей среды и законодательством в области защиты населения и территорий от чрезвычайных ситуаций зонами экологического бедствия, зонами чрезвычайных ситуаций могут объявляться водные объекты и речные бассейны, в которых в результате техногенных и природных явлений происходят изменения, представляющие угрозу здоровью или жизни человека, объектам животного и растительного мира, другим объектам окружающей среды.

Донный грунт может использоваться для предотвращения негативного воздействия вод при возникновении чрезвычайных ситуаций и ликвидации последствий таких ситуаций в порядке, установленном Правительством Российской Федерации, в соответствии с законодательством в области защиты населения и территорий от чрезвычайных ситуаций.

3.7. Мероприятия по охране объектов культурного наследия.

Генеральным планом на 1 очередь строительства предусматривается проведение мероприятий по благоустройству и поддержанию в нормальном виде территории объектов культурного наследия: краеведческий музей имени Самоквасова Д.Я. и дом-музей художника Чепцова Е.М. памятник погибшим воинам в годы ВОВ.

3.8. Мероприятия по снижению основных факторов риска возникновения чрезвычайных ситуаций природного и техногенного характера.

В целях снижения уровня факторов риска возникновения чрезвычайных ситуаций природного и техногенного характера, минимизации их последствий генеральным планом предусмотрен комплекс мероприятий по:

- инженерной подготовке, защите и благоустройству территории;
- реконструкции системы оповещения ГО и о чрезвычайных ситуациях;
- совершенствования системы защиты населения от поражающих факторов ЧС в защитных сооружениях гражданской обороны;
- совершенствования системы наружного противопожарного водоснабжения территории муниципального образования.

К водозащитным мероприятиям относятся:

- тщательная вертикальная планировка земной поверхности и устройство надежной дождевой канализации с отводом вод за пределы застраиваемых участков;
- мероприятия по борьбе с утечками промышленных и хозяйственно-бытовых вод, в особенности агрессивных;
- недопущение скопления поверхностных вод в котлованах и на площадках в период строительства, строгий контроль качества работ по гидроизоляции, укладке водонесущих коммуникаций и продуктопроводов, засыпке пазух котлованов.

Защита от подтопления должна включать в себя:

- локальную защиту зданий, сооружений, грунтов оснований и защиту застроенной территории в целом;
- водоотведение;
- утилизацию (при необходимости очистки) дренажных вод;
- систему мониторинга за режимом подземных и поверхностных вод, за расходами (утечками) и напорами в водонесущих коммуникациях, за

деформациями оснований, зданий и сооружений, а также за работой сооружений инженерной защиты.

Мероприятия по инженерной защите от морозного (криогенного) пучения грунтов:

- инженерно-мелиоративные (тепломелиорация и гидромелиорация);
- конструктивные;
- физико-химические (засоление, гидрофобизация грунтов и др.);
- комбинированные.

Генеральным планом на расчетный срок предлагается:

- организация поверхностного стока на всей территории муниципального образования по направлению к пойменной части руч. Медвенский Колодезь;

- проведение мероприятий по защите от воздействия половодья 1% обеспеченности на руч. Медвенский Колодезь поверхностных и грунтовых вод (регулировка русла, дренажные и водосборные коллекторы, станции механической очистки);

- При проектировании и реконструкции системы водоснабжения необходимо учитывать требования п.п. 5.23, 5.27, 5.28, 5.30 и 5.35 СП 165.132.5800.2014.

- При проектировании на территории поселка электроснабжения, необходимо руководствоваться СП 42.13330.2016;

- Газоснабжение территории разрабатывается в соответствии с требованиями СП 62.13330.2011 «СНиП 42-01-2002 «Газораспределительные системы»; ПБ 12-529-03 «Правил безопасности систем газораспределения и газопотребления» и учитывать требования Федерального закона от 21.07.97 № 116-ФЗ «О промышленной безопасности опасных производственных объектов»;

- При пересмотре системы теплоснабжения территории поселка, требуется руководствоваться положениями пункта 12.27 СП 42.13330.2011, а также положениями ФЗ-190 «О теплоснабжении», в том числе – в части,

касающейся устойчивости функционирования (дублирование основных элементов, резервирование по виду топлива на теплоисточниках);

- Необходимо накопление необходимого фонда защитных сооружений на территории поселка в соответствии с нормами СП 88.13330.2014 «СНиП 2.11-77 «Защитные сооружения гражданской обороны», СП 165.1325800.2014 «СНиП 2.01.51-90 «Инженерно-технические мероприятия по гражданской обороне»;

Для размещения и обеспечения условий жизнедеятельности эвакуируемых на территории муниципального образования предусмотреть (спланировать) развертывание объектов по назначению: продукты питания, предметы первой необходимости, вода, жилье и коммунально-бытовые услуги в соответствии с Нормативными требованиями.

Для укрытия, эвакуированного и размещаемого на территории муниципального образования населения потребуется строительство (приспособление под ЗС) специализированных помещений.

Генеральным планом на 1 очередь строительства предусматривается

- Требуется проектирование и строительство системы оповещения ГО на территории поселка с включением в АСЦО области через ЕДДС района, в том числе с соблюдением требований п.п. 6.38 - 6.59 СП 165.132.5800.2014 в части касающейся сельских поселений, не отнесённых к группам по гражданской обороне, а также пунктов, касающихся органов местного самоуправления «Положения о системах оповещения населения», утверждённого Приказом МЧС России, Мининформсвязи России, Минкультуры России от 25.07.2006 № 422/90/376.

- Совершенствование системы наружного противопожарного водоснабжения территории посёлка с учётом статьи 68 "Технического регламента о требованиях пожарной безопасности", утверждённого Федеральным законом от 22 июля 2008 г. N 123-ФЗ., а также раздела 4 СП 8.13130.2009 «Источники наружного противопожарного водоснабжения».

ЗАКЛЮЧЕНИЕ

Утвержденный Генеральный план муниципального образования «поселок Медвенка» Медвенского района Курской области, как основной градостроительный документ муниципального образования, является основанием для подготовки и утверждения плана реализации Генерального плана. Реализация генерального плана предусматривает использование установленных законодательством средств и методов административного воздействия: нормативно-правового регулирования, административных мер, прямых и косвенных методов бюджетной поддержки, механизмов организационной, правовой и информационной поддержки. Система механизмов, регламентирующих и обеспечивающих в т.ч. реализацию генерального плана, включает механизмы как регионального, так и муниципального уровней. В Генеральный план муниципального образования «поселок Медвенка» Медвенского района Курской области по мере необходимости могут вноситься изменения и дополнения, связанные с разработкой и утверждением специализированных схем (например, установления санитарно-защитных и иных режимных зон), принятием и изменением стратегических документов социально-экономического развития и пр. Обоснованные в Генеральном плане поселения предложения по переводу земель или земельных участков из одной категории в другую или изменению их границ, имеют правовой характер и должны учитываться в конкретной правоприменительной практике при решении вопросов установления вида целевого использования земель, предоставлении земельных участков. Порядок внесения изменений в генеральный план поселения установлен Градостроительным кодексом РФ и законом Курской области от 31.10.2006 г. № 76-ЗКО «О градостроительной деятельности в Курской области» (с изменениями). Соответственно, после утверждения внесенных изменений Генерального плана поселения, должны быть внесены и изменения в план реализации генерального плана.